



**КОМИТЕТ ИМУЩЕСТВЕННЫХ ОТНОШЕНИЙ  
АДМИНИСТРАЦИИ ПЕРМСКОГО МУНИЦИПАЛЬНОГО ОКРУГА**

**РЕШЕНИЕ**  
о размещении объектов № 1102

Пермский край  
Пермский округ

02.05.2024

Комитет имущественных отношений администрации Пермского муниципального округа разрешает Акционерному обществу «Газпром газораспределение Пермь» (ИНН 5902183841, ОГРН 1025900512670, почтовый адрес: 614000, г. Пермь, ул. Петропавловская, 43)

размещение объекта «Газопровод давлением до 1,2 Мпа, для размещения которого не требуется разрешения на строительство»

на землях муниципальной собственности

на срок 1 год

Местоположение: расположенных по адресу: Пермский край, м.о. Пермский, с. Лобаново, ул. Малахитовая, к уч. с кад. 59:32:3960006:7727

Приложение: схема предполагаемых к использованию земель или части земельного участка.

Особые условия использования:

1) При размещении газопровода учесть параметры ширины проезда улично-дорожной сети, во избежание сужения полосы отвода дороги.

2) При условии получения разрешения на производство земляных работ.

Председатель комитета



Е.А. Демидова

(подпись, печать)

### Схема предполагаемых к использованию земель или части земельного участка

Объект: Газопровод давлением до 1,2 Мпа, для размещения которого не требуется разрешения на строительство

Местоположение: расположенных по адресу: Пермский край, м.о. Пермский, с. Лобаново, ул. Малахитовая, к уч. с кад 59:32:3960006:7727

Площадь земель или части земельного участка, кв.м.: 169

Каталог координат, м

Категория земель: земли населенных пунктов

№ точки границы	X	Y
n1	501587.68	2233235.40
n2	501625.74	2233252.63
n3	501624.08	2233256.31
n4	501585.98	2233239.07
n1	501587.68	2233235.40

Вид разрешенного использования: -

Описание границ смежных землепользователей:



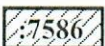

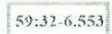


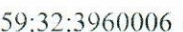
От точки n1 до точки n2 - земельный участок с кадастровым номером 59:32:3960006:6795

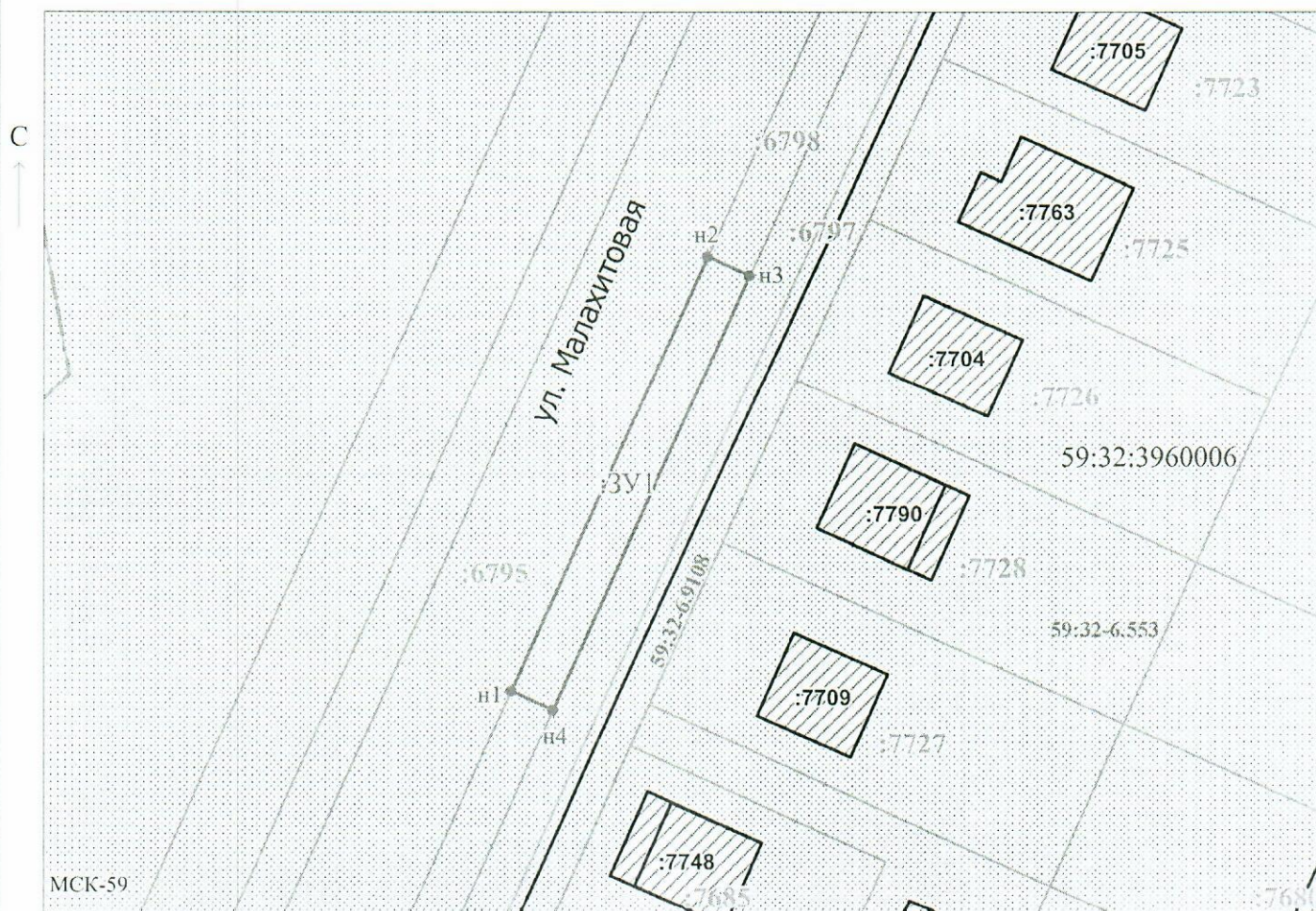
От точки n2 до точки n3 - земельный участок с кадастровым номером 59:32:3960006:6798


От точки n3 до точки n4 - земельный участок с кадастровым номером 59:32:3960006:6797

От точки n4 до точки n1 - земельный участок с кадастровым номером 59:32:3960006:6798

Условные обозначения:

-  - предполагаемый участок земель, на которых планируется размещение объекта
-  - границы и номер земельного участка, сведения о которых внесены в ЕГРН
-  - границы и номер объекта капитального строительства, сведения о которых внесены в ЕГРН
-  - граница кадастрового квартала
-  - зоны с особыми условиями использования территории, сведения о которых внесены в ЕГРН
-  - обозначение запрашиваемого земельного участка
-  - характеристическая точка границ земель или части земельного участка
-  - номер кадастрового квартала



Заявитель:  / Егошина И.В.  
МП (подпись, расшифровка подписи)

Масштаб 1:600

(для юридических лиц  
и индивидуальных предпринимателей)